

Teléfonos y direcciones de interés

Oficina de Turismo	942871512
Albergue Municipal de Castro	608610992
Albergue Municipal de Islares	671995870
Policía Local	942869276
Guardia Civil	942861146
Ayuntamiento	942782900
Centro de Salud Urgencias	061
Centro de Salud Cotolino I	942869161
Centro de Salud Cotolino II	942869169
DYA	942860300
Cruz Roja	942861640
Hospital de Laredo	942638500
Casa de la Naturaleza	942782906
Correos	942861000
Taxis	942860808
Estación de autobuses	942867145
Aeropuerto (Aena)	902404704
Oficina de Turismo Castro	Albergue Peregrinos Castro
Avd. Constitución. Parque Amestoy.	C. Subida a Campijo, s/n (A la salida, junto a la Plaza de Toros)

www.castro-urdiales.net

<https://es-es.facebook.com/AyuntamientoCastroUrdiales>

<https://twitter.com/AytoCastro>

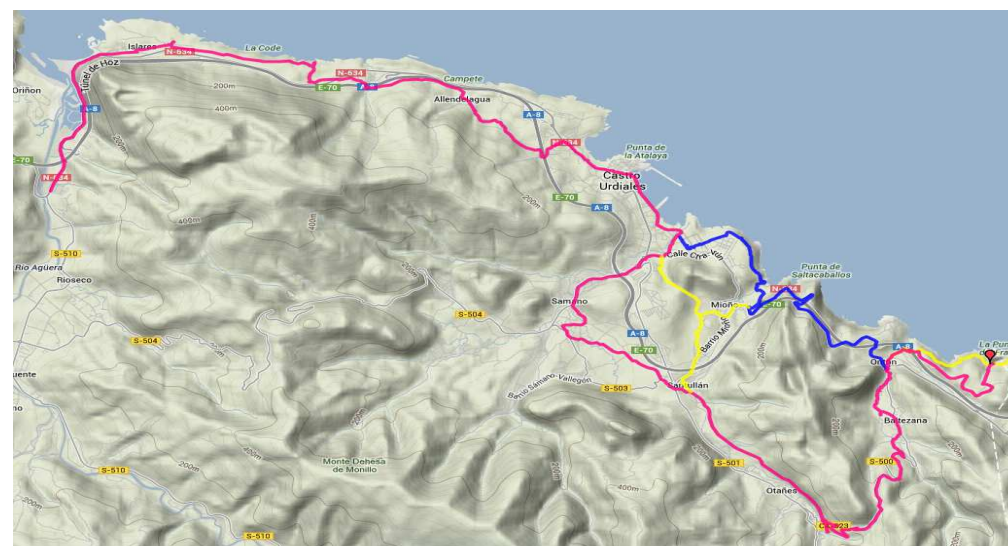


Excmo. Ayuntamiento de Castro Urdiales



Castro es Camino

- ➔ Barrio de Las Mieres-Ontón
- ➔ Vía Verde del Piquillo
- ➔ Ontón-Santullán
- ➔ Santullán-Castro por Sámano
- ➔ Santullán-Castro por Lusa y Mioño
- ➔ **Ontón-Castro por Saltacaballo**
- ➔ Castro-Albergue
- ➔ Albergue-El Pontarrón de Guriezo



Ontón-Castro por Saltacaballo

Desde **Ontón** nos dirigimos dirección **Mioño** en vez de ir por Baltezana.

Saliendo desde el cruce hacia la iglesia, caminamos por la N-634 que nos dirige a Castro-Urdiales. En este tramo encontraremos unas estupendas panorámicas de la bahía de la ciudad bimilenaria de Castro, pues ascenderemos por el alto de **Saltacaballo**, con desnivel moderado que nos permite disfrutar de las vistas.

En la misma carretera descendiendo, encontraremos un camino indicado con flecha amarilla a la derecha, que nos desvía de la N-634 y nos dirige a la **playa de Dícido** en la pedanía de **Mioño**.

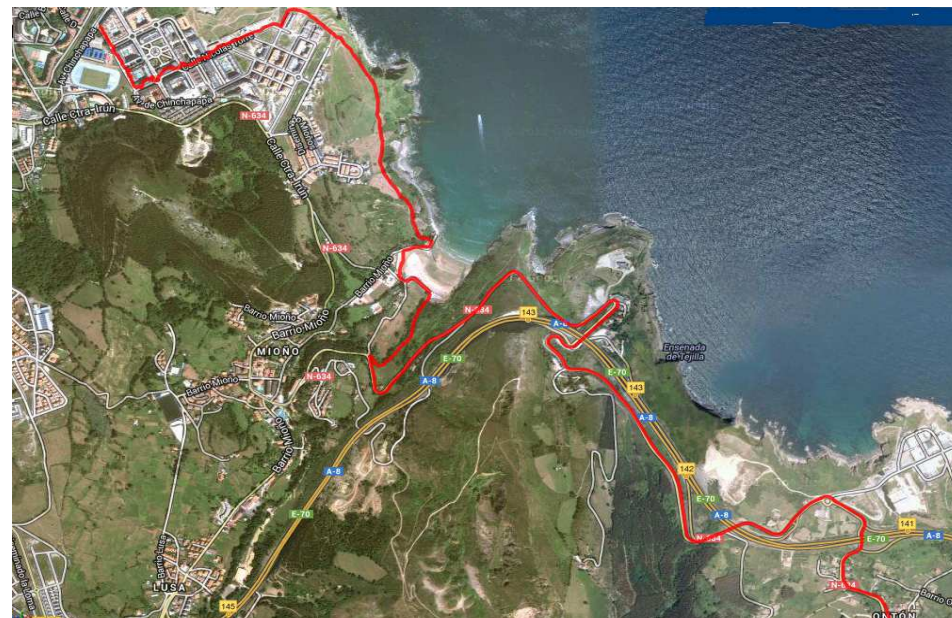

Espléndidas vistas de esta playa que rodearemos cruzando un pequeño puente (río Mioño) siguiendo las flechas que nos llevan en paralelo a la playa llegaremos a una bifurcación. Seguiremos hacia la izquierda por un camino que asciende. Proponemos este camino porque la vía que llega al **cargadero de mineral de Dícido** se encuentra temporalmente cortada. En cualquier caso, nos parece más ade-

cuada la primera ruta porque nos evitamos un montón de incómodas escaleras que hay al final de la zona del cargadero.

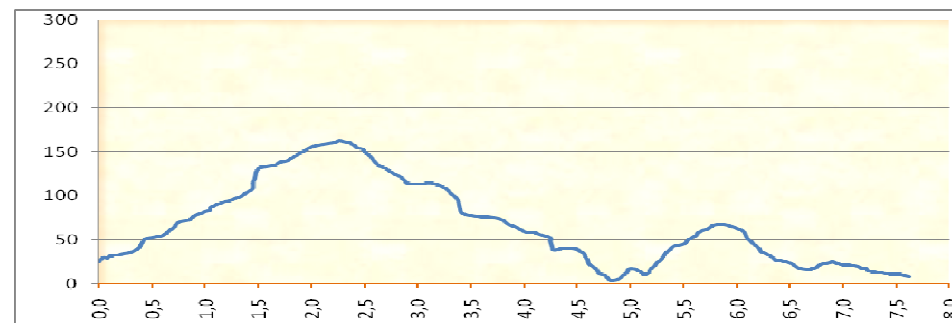
Continuamos por una bonita senda entre campos bordeando la costa. En verano es fácil perderse dada la frondosidad de la hierba por lo que aconsejamos elegir siempre el camino más próximo a la línea de la costar y seguir por el.

Llegamos a un alto desde el que vemos en cercanía la bahía de Castro, y ya descendemos atravesando las campos hasta llegar a un punto donde podremos elegir la salida a las calles urbanizadas de **Cotolino** (Edificio Juzgados) o continuar por las campos (**cala del Pocillo**) junto a los acantilados atravesando el "monte" Cotolino para llegar también al inicio de la playa de **Brazomar** donde enlazamos con la anterior alternativa.

Nosotros aconsejamos ir por las calles urbanizadas ya que el monte, aunque no es muy alto, tiene un descenso peligroso por la cantidad de cantos rodados.



Altitud (m)/distancia (km)



Salida: Ontón

Llegada: Castro, playa de Brazomar

Distancia: 7 km

Tiempo aproximado: 2 horas

Dificultad: moderada

Tipo de recorrido: asfalto carretera, senda entre campos.

Bicis: Apta.